


A ROTA DO PENEDO DURÃO está localizada em pleno Parque Natural do Douro Internacional, sendo um airoso percurso com início na típica aldeia de Poiares, localidade onde é possível contemplar as alinhadas casas tradicionais construídas em xisto, no centro de um enquadramento paisagístico suficiente para tirar o fôlego, em que a agricultura é a principal atividade económica, predominando os amendoais e as hortas de notável sustentabilidade.

Já um pouco distante da aldeia de Poiares é possível desfrutar da grandiosidade do miradouro do Penedo Durão, que é muito provavelmente um dos mais bonitos locais de contemplação do rio Douro, com as suas escarpas debruçadas sobre o vale, onde habitualmente se avistam bem de perto os grifos e abutres de Egipto.

*The PENEDO DURÃO ROUTE is located in the Natural Park of the International Douro. It is a fresh and delightful trail whose starting point is in the quaint village of Poiares, a place where you can contemplate the traditional rows of houses built in shale, in the center of a breathtaking landscape, in which agriculture is the main economic activity. Here, the almond trees and remarkably sustainable gardens are the dominant crops. Already a little farther from the village of Poiares, you can enjoy the grandeur of the Penedo Durão viewpoint, which is probably one of the most beautiful places from which to gaze upon the Douro river, with its steep cliffs overlooking the valley, where you can usually see griffins and Egyptian vultures from very up close.*



### Contatos úteis

#### Useful contacts

SOS Emergência / SOS Emergency .....	112
Município de Freixo de Espada à Cinta .....	+351 279 658 160
Municipality of Freixo de Espada à Cinta	
Bombeiros .....	+351 279 653 230
Firefighters	
Centro de Saúde de Freixo de Espada à Cinta ..	+351 279 658 240
Healthcare Center of Freixo de Espada à Cinta	
GNR .....	+351 279 653 323
National Republican Guard	
Associação de Municípios do Douro Superior ..	+351 279 200 740
Association of Municipalities of Douro Superior	



Percurso pedestre registado e homologado pela:  
Path registered and certified by:



Promotores:  
Promoters:



Parceiros:  
Partners:



Cofinanciamento:  
Co-financing:



Estudo e implementação:  
Study and implementation:



Edição 2018



**PR5  
FEC**

**ROTA DO  
Penedo Durão**

# Ficha Técnica

## Technical Sheet

**14,1 km**  
Distância  
Distance

**Circular**  
Circular

**3h00m**  
Duração Aprox.  
Duration Aprox.

**700/522 m**  
Altitude máx./mín.  
Altitude max/min

**385 m**  
Desnível positivo  
Elevation gain

**Grau de Dificuldade**  
Difficulty level



Muito Exigente  
Difficult  
Exigente  
Challenging  
Moderado  
Moderate  
Facil  
Easy


**Época aconselhada**  
Todo o ano, pouco aconselhável em períodos de maior precipitação.  
**Recommended season**  
All year round, less recommended during periods of increased precipitation.

**Pontos de interesse**  
Points of interest

- (A) Igreja Matriz de Poiares
- (B) Capela de São Sebastião
- (C) Miradouro do Penedo Durão
- (D) Miradouro do Assumadoiro
- (E) Fonte da Virila

**Sinalética**  
Signage



 percurso pedestre de pequena rota (PR), decorrendo, temporariamente, pelo traçado de uma grande rota (GR)  
(temporarily concurrence of a Long Distance path (GR) with a Short Distance path (PR))

### Em caso de acidente

- Mantenha a calma;
- Ligue 112;
- Indique a sua posição utilizando os números inscritos no mapa, por exemplo "estou entre o ponto 1 e o ponto 2, junto ao caminho...";
- Indique a gravidade do acidente;
- Aguarde por auxílio.




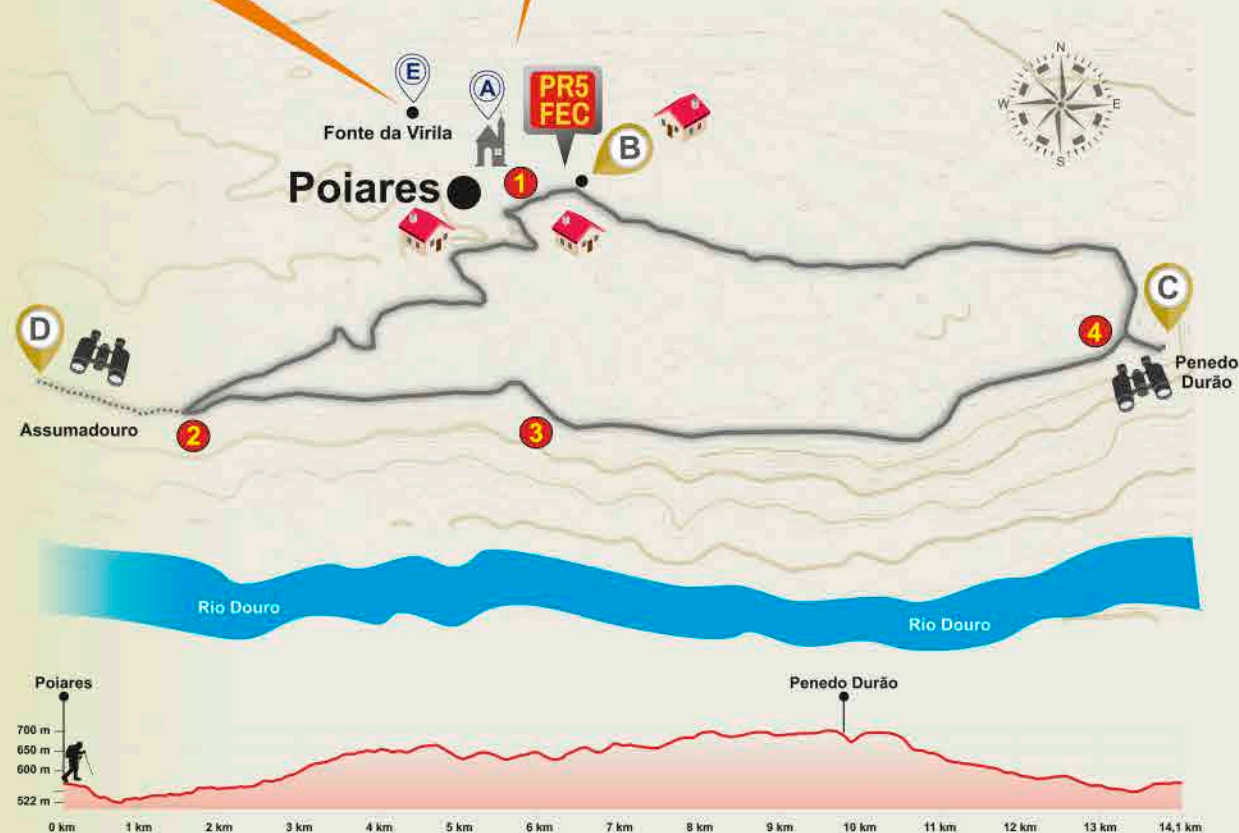
Capela construída no século XVI ou XVII, sendo depois reconstruída entre 1929 e 1930. No interior, destaca-se uma imagem de São Sebastião em madeira, provavelmente datada do século XVII.

*A chapel built in either the 16th or the 17th century, being subsequently rebuilt between 1929 and 1930. On the inside, a wooden figure of Saint Sebastian stands out, possibly dating back to the 17th century.*



Situa-se na margem direita do rio Douro com panorama maravilhoso, rico em fauna e flora. Sobranceiro à barragem espanhola de Saucelle e à foz do rio Espanhol Huebra, este miradouro está equipado com um parque de merendas, um varandim e escadaria de acesso em pedra.

*Located on the right-hand margin of the Douro river with a beautiful panoramic view, it is rich with fauna and flora. Overlooking the Spanish dam of Saucelle and the mouth of the Spanish Huebra river, this lookout spot is equipped with a picnic park, a fence, and stone stairs for access.*



Deste local colhe-se uma magnífica vista que abrange a Quinta de Alva, local primitivo da povoação medieval, a indefinida amplidão planáltica de Salamanca, e a aldeia de Barca D'Alva, vislumbrando-se vastas plantações de oliveiras, amendoeiras, pomares e vinhas.

*This locale boasts a magnificent view that encompasses Quinta de Alva, a primitive location of the medieval settlement, the indefinite vast planes of Salamanca, and the village of Barca D'Alva; one may glimpse vast fields of olives, almond trees, orchards, and vineyards.*

Escala: 1 : 43.000  
500 m 0 1 km