

A ROTA DA MALHADINHA é um percurso circular que tem início na sede da Junta de Freguesia da aldeia de Ligares, situada no extremo oeste do concelho de Freixo de espada à Cinta. A paisagem é montanhosa e bucólica dominada por amendoeiras onde se avista o Monte de Santa Bárbara.

The ROUTE OF MALHADINHA is a circular route that begins at the Parish Council of the village of Ligares, located at the western end of the county of Freixo de Espada à Cinta. The landscape is mountainous and bucolic, dominated by almond trees where you can see the Mount of Santa Bárbara.



Contatos úteis
Useful contacts

- SOS Emergência / SOS Emergency 112
- Município de Freixo de Espada à Cinta +351 279 658 160
Municipality of Freixo de Espada à Cinta
- Bombeiros +351 279 653 230
Firefighters
- Centro de Saúde de Freixo de Espada à Cinta .. +351 279 658 240
Healthcare Center of Freixo de Espada à Cinta
- GNR +351 279 653 323
National Republican Guard
- Associação de Municípios do Douro Superior .. +351 279 200 740
Association of Municipalities of Douro Superior



**PR3
FEC** ROTA DA
Malhadinha

Percurso pedestre registado e homologado pela:
Path registered and certified by:

Promotores:
Promoters:

Parceiros:
Partners:

Cofinanciamento:
Co-financing:

Estudo e implementação:
Study and implementation:

Edição 2018

Ficha Técnica

Technical Sheet

11 km
Distância
Distance

Circular
Circular

2h30m
Duração Aprox.
Duration Aprox.

660/479 m
Altitude máx./mín.
Altitude max/min

395 m
Desnível positivo
Elevation gain

Grau de Dificuldade
Difficulty level



Muito Exigente
Difficult
Exigente
Challenging
Moderado
Moderate
Facíl
Easy

Época aconselhada
Todo o ano, pouco aconselhável em períodos de maior precipitação.
Recommended season
All year round, less recommended during periods of increased precipitation.

Pontos de interesse
Points of interest

- (A) Igreja de São João Batista
- (B) Igreja Evangélica
- (C) Capela de Santa Cruz
- (D) Capela
- (E) Capela


Sinalética
Signage

caminho certo right way
caminho errado wrong way
virar à esquerda turn left
virar à direita turn right

percurso pedestre de pequena rota (PR), decorrendo, temporariamente, pelo traçado de uma grande rota (GR)
temporarily concurrence of a Long Distance path (GR) with a Short Distance path (PR)

Em caso de acidente

- Mantenha a calma;
- Ligue 112;
- Indique a sua posição utilizando os números inscritos no mapa, por exemplo "estou entre o ponto 1 e o ponto 2, junto ao caminho...";
- Indique a gravidade do acidente;
- Aguarde por auxílio.




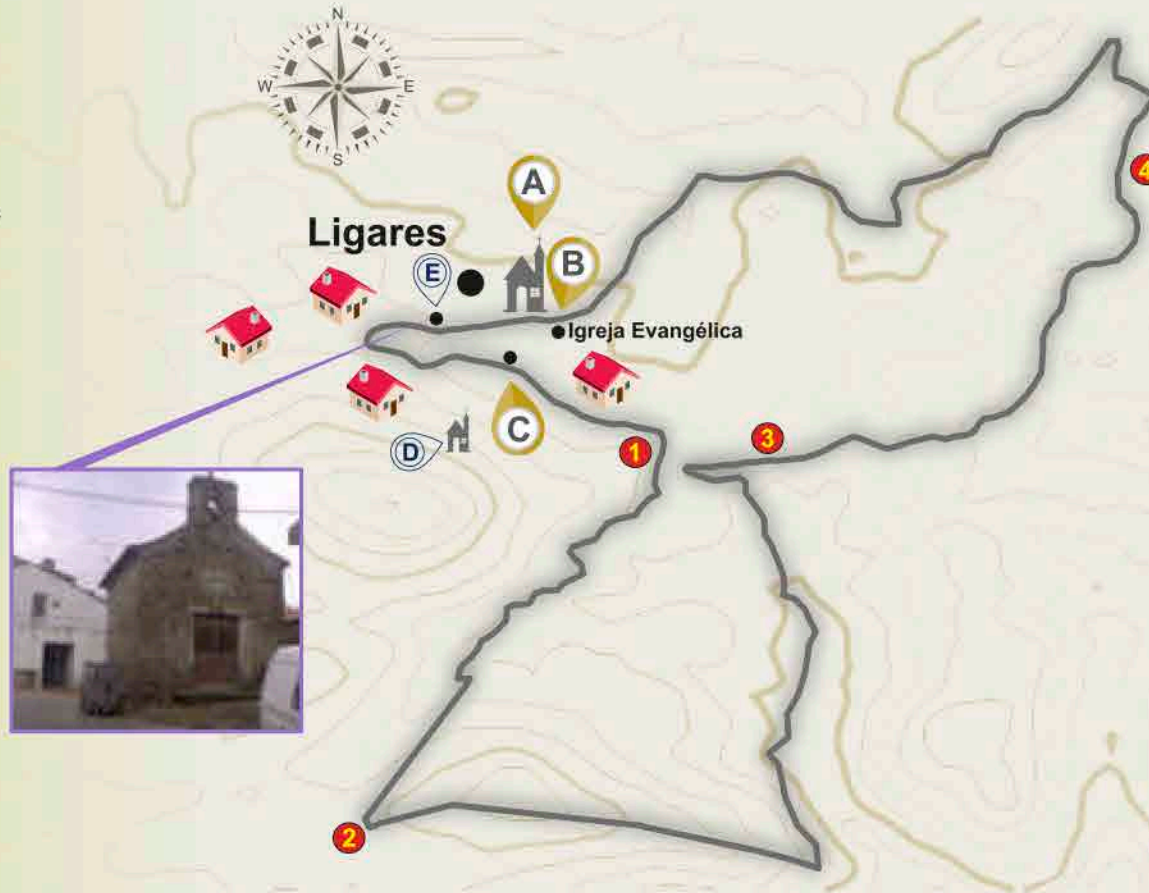
Igreja seiscentista e barroca que já sofreu várias remodelações. É constituída por uma nave única, com frontispício em empena truncada por dupla sineira.

A 17th century baroque church which has undergone several renovations. It consists of a single nave, with a gable for its frontispiece, truncated by a double bell tower.



Igreja Evangélica de Ligares, com um edifício próprio datado da década de 1920. Foi uma criação do Padre João Manuel Gonçalves que tinha sido missionário no Oriente.

The Evangelical Church of Ligares, with its own building dating back to the 1920s. It was created by Father João Manuel Gonçalves, a missionary in the Orient.



Situada no largo de Santa Cruz, é um dos espaços religiosos existentes na aldeia de Ligares.

Located on the Santa Cruz square, it is one of the religious locales in the village of Ligares.



Escala: 1 : 20.300
250 m 0 500 m